

Схема расположения границ публичного сервитута объекта электросетевого хозяйства:

"ВЛ-0,4 кВ ф. "ул. Советская" ТП№5 г. Сыктывкар",
расположенного по адресу: Республика Коми, г. Сыктывкар

Площадь испрашиваемого публичного сервитута 1034 кв.м

Каталог координат: Приложение 1 на 1 листе

Система координат: МСК-11, зона 4

Кадастровые номера земельных участков, в отношении которых испрашивается публичный сервитут: 11:05:0106039:1, 11:05:0106039:12, 11:05:0106039:13, 11:05:0106039:16, 11:05:0106039:17, 11:05:0106039:5, 11:05:0106039:9.

Утверждена







(наименование документа об утверждении, включая
наименования органов государственной власти или
органов местного самоуправления, принявших
решение об утверждении схемы или подписавших
соглашение о перераспределении земельных участков)

от _____ № _____



Масштаб 1:600

Условные обозначения:

-  - граница объекта электросетевого хозяйства;
-  - проектные границы публичного сервитута;
-  - номер и граница кадастрового квартала;
-  :21 - граница и кадастровый номер земельного участка, содержащегося в ЕГРН;
-  :21(1) - обозначение контура многоконтурного земельного участка;
-  ● 1 - обозначение и номер характерной точки проектных границ публичного сервитута.

**Каталог координат границ публичного сервитута
объекта электросетевого хозяйства:
"ВЛ-0,4 кВ ф. "ул. Советская" ТП№5 г. Сыктывкар"**

Площадь публичного сервитута: 1034 кв.м.		
Метод определения координат: Метод спутниковых геодезических измерений (определений)		
Система координат: МСК - 11, зона 4		
Средняя квадратичная погрешность определения координат характерных точек контура (Mt) = 0,10 м		
Обозначение характерных точек границ	Координаты, м	
	X	Y
1	2	3
1	629459.17	4442833.42
2	629458.22	4442824.19
3	629457.11	4442823.28
4	629458.01	4442822.18
5	629457.96	4442821.67
6	629458.80	4442821.23
7	629459.97	4442819.80
8	629460.57	4442820.29
9	629487.23	4442806.30
10	629517.19	4442794.78
11	629518.62	4442798.52
12	629488.89	4442809.95
13	629463.93	4442823.05
14	629490.25	4442844.67
15	629512.73	4442862.49
16	629519.74	4442878.41
17	629542.66	4442876.15
18	629574.33	4442861.88
19	629595.11	4442851.97
20	629597.05	4442856.04
21	629576.22	4442865.96
22	629543.84	4442880.55
23	629516.94	4442883.20
24	629509.06	4442865.32
25	629487.42	4442848.17
26	629462.61	4442827.80
27	629463.15	4442833.00
1	629459.17	4442833.42